


La propiedad agraria en dos señoríos cordobeses: Fernán Núñez y Montemayor



José Naranjo Ramírez
Ed. Universidad de Córdoba.
1991. Estudios de Geografía.
I.S.B.N. 84-7801-117-X

El pormenorizado estudio que José Naranjo emprende en este trabajo sobre la propiedad agraria desde sus orígenes en dos antiguos señoríos de Córdoba, y las singulares conclusiones a las que llega tras dicho estudio, invitan a la reflexión. En todo caso, estas páginas invitan a matizar los típicos «clichés» sobre el siempre controvertido tema de la propiedad agraria.

El autor ilustra en esta obra, dotada de una metodología consistente, acerca de cómo dos antiguas villas cordobesas, de similares caracte-

terísticas geofísicas e idéntico contexto histórico, evolucionan con arreglo a pautas totalmente distintas en su vertiente económica, lo que dará origen a estructuras agrarias diferentes y, por lo mismo, a una articulación de la propiedad agraria configurada de forma diversa en uno y otro caso.

En la obra no se escatiman esfuerzos por ofrecer una amplia recopilación de datos y estadísticas obtenidas en fuentes tales como, por poner un ejemplo, el Catastro del Marqués de la Ensenada, reconduciendo así al lector a sus conclusiones finales y utilizándolas el propio autor como premisa de partida de sus argumentos.

Son precisamente las conclusiones a las que se llega lo más llamativo del análisis, sin que ello suponga merma del valor histórico de la amplia exposición y contraste de datos que aporta la obra sobre las dos villas. Así, cuando el autor desvela al final de su argumentación las verdaderas razones, atípicas pero no por ello menos contundentes, de la distinta evolución de ambos señoríos, el lector aprehende de inmediato la esencial incidencia que en primera instancia ejercen sobre la realidad social las distintas actitudes o formas de gobernar, dirigir o gestionar, como hoy se diría, dicha realidad. Este factor, según la tesis considerada, pesa más que otras variables determinantes más clásicas, como el medio físico o la población.

Los dos señoríos se sitúan en un mismo contexto histó-

rico, y en una misma realidad sociopolítica, y disfrutan de características geográficas similares. Pero la receptibilidad al ideal ilustrado que mostraron los primeros señores de Fernán Núñez conduciría a un sistema de explotación agrícola que iba a permitir de forma irreversible una mayor accesibilidad del campesinado a tierras del señorío, lo que a su vez implicaría una estructuración de la propiedad agraria en pequeñas unidades productivas. Muy diferente estructura a la clásica del gran latifundio andaluz, que caracterizará a la vecina Montemayor. El régimen de explotación agrícola de esta última (arrendamientos de grandes superficies, generalmente a agricultores foráneos, en lugar de recaer en los propios campesinos del señorío) no facilitará precisamente el acceso de los campesinos a la posesión de las tierras y conducirán al modelo clásico latifundista, con una propiedad muy centralizada.

Las consideraciones finales del autor acerca de las implicaciones que ambas formulaciones van a tener en la población de los territorios resultan de gran interés al estudioso, al tiempo que abren sugestivas interrogantes de cara al posterior análisis e investigación de otras cuestiones derivadas del tema inicial. ■

Catastro Inmobiliario Urbano.

Estadísticas básicas por municipios. Año 1990.



Impuesto sobre Bienes Inmuebles. Bienes de naturaleza urbana. Año 1990

Centro de Gestión Catastral y Cooperación Tributaria
Ed. Subdirección General de Estudios y Estadística.
Colección Estadísticas n.ºs 11 y 12. Madrid, 1991.
I.S.B.N.: 84-87959-30-9
I.S.B.N.: 84-87059-37-6

Continúa el Centro de Gestión Catastral y Cooperación Tributaria divulgando los datos relativos a los bienes urbanos, así como a la tributación de los mismos a través del Impuesto sobre Bienes Inmuebles. En el volumen referido al Catastro Inmobiliario Urbano, se pone a disposición del pú-

blico, por primera vez en la época actual, los datos más importantes del Catastro de Bienes Inmuebles Urbanos correspondientes a todos los municipios españoles comprendidos en los territorios de régimen común. Se completa de esta forma la difusión de los datos básicos catastrales referidos a 1990.

La publicación se divide en tres partes. La primera contiene los resúmenes estadísticos correspondientes a todos los municipios. la segunda recoge los resúmenes estadísticos por Gerencias Territoriales del Centro de Gestión Catastral y Cooperación Tributaria, por provincias y Comunidades Autónomas de los municipios en los que se ha efectuado la revisión de los valores catastrales de 1990. En la tercera parte se detalla la información para cada uno de los municipios.

De los 7.559 municipios existentes en los territorios de régimen común, 6.334 — el 83,2%— contaban ya a 1 de enero de 1990 con sus Catastros Inmobiliarios Urbanos revisados; estos municipios incluyen 19,5 millones de unidades urbanas, el 94,5% de los 20,7 millones que contiene el Catastro, y su valor catastral asciende a 49,6 billones de pesetas, lo que representa el 98,3% del total del valor catastral.

El Catastro Inmobiliario Urbano comprende en total 20.665.514 unidades urbanas valoradas en 50.530.011 millones de pesetas, lo que supone unos incrementos del 5,7% y 19,3%, respectivamente, en relación al año anterior.

Por lo que se refiere al volumen relativo al Impuesto sobre Bienes Inmuebles, se inicia una nueva serie dedicada a difundir los datos tributarios del Impuesto sobre Bienes Inmuebles, impuesto que desde el 1 de enero de 1990, ha reemplazado a las distintas Contribuciones Territoriales urbana y rústica. Con objeto de facilitar la comparación interanual se ha mantenido, en la medida de lo posible, la estructura de la publicación, dividiéndola en dos volúmenes, uno, que es el que se reseña, referente a los bienes de naturaleza urbana, y el otro a bienes de naturaleza rústica. La información estadística básica que se recoge para el conjunto de los municipios es la siguiente: número de recibos, base imponible, tipo de gravamen, cuota íntegra y deuda tributaria, consignándose en cada caso tanto el año en que se efectuó la última revisión de valores catastrales como la Administración que gestiona el impuesto.

Además de detallar la información para cada uno de los municipios, la publicación contiene resúmenes estadísticos según el año de la revisión y según el tipo de gravamen, agrupados por Gerencias Territoriales, por provincias y por Comunidades Autónomas. Se incluyen también resúmenes relativos a las capitales de provincia y a los municipios mayores de 50.000 habitantes, así como una especial referencia a aquellos municipios en los que se ha efectuado la revisión de los valores catastrales de 1990. ■

Censo de Locales 1990.

Avance de Resultados.

Censo de Edificios 1990.

Avance de Resultados.



Ed. Instituto Nacional de Estadística.

Madrid 1991.

I.S.B.N.: 84-260-2126-3

I.S.B.N.: 84-260-2119-0

El Censo de Locales es la primera de las publicaciones previstas en el Plan de Difusión correspondiente a este Censo referido al 15 de octubre 1990, elaborado por el Instituto Nacional de Estadística. Las cifras que contiene poseen gran valor por sí mismas y especialmente por el tiempo que necesariamente transcurrirá hasta que se cuente con los resultados definitivos derivados de la explotación completa de los cuestionarios.

Los objetivos son la enumeración y presentación de los datos básicos de los locales existentes, la cobertura y control del Censo de Edificios y servir de base de referencia y marco de muestreo a encuestas económicas. La unidad estadística fundamental es el Local, considerándose como complementarios el Edificio, la Vivienda y la Empresa. El ámbito geográfico lo constituye todo el territorio del Estado Español. Se incluyen como actividades todas las de la Clasificación Nacional de Actividades Económicas de 1974, salvo las correspondientes a la producción agraria.

Los locales incluidos en este Censo son los ubicados en Edificios y que se pueden identificar desde el exterior.

Los datos que figuran en este Avance contienen exclusivamente tabulaciones simples relativas a la dependencia y situación de la actividad de los locales censados para nivel geográfico hasta la provincia y dentro de ésta según intervalos de población de los municipios. También se recogen los locales con más de 10 personas ocupadas, lo que permite avanzar una aproximación de la cobertura según la variable «tamaño».

Las tablas de resultados se presentan por provincias, agrupadas según Comunidades Autónomas. En cada provincia, figuran cifras glo-

bales de 1980 y 1990 y de la capital y municipios mayores de 50.000 habitantes, así como unos sencillos gráficos de sectores que facilitan la comparación entre los resultados del Censo de 1990 y el Censo de 1980.

En el Censo de 1990 se han introducido algunas variaciones conceptuales respecto al de 1980, que afectan a los datos ofrecidos en el Avance. Así, en este Censo se han excluido los garajes y pequeños locales sin explotación económica. También se han variado los criterios de Dependencia del local especialmente en lo relativo a las Administraciones Públicas y las Instituciones Privadas sin fin de lucro. En la categoría de «Cerrados de Temporada» las comparaciones se dificultan extraordinariamente, pues en 1980 pudieron censarse como inactivos, vacíos o incluso como activos.

El Censo de Locales de 1990 ha utilizado por primera vez la nueva clasificación de actividades económicas de la Comunidad Económica Europea (NACE), convirtiéndose así en datos estructurales básicos del sistema de información económica.

Por lo que se refiere al Censo de Edificios, su objetivo principal es la determinación del número y distribución geográfica de los edificios existentes, estableciendo una tipología básica de los mismos, que permita diferenciar los destinados exclusiva o principalmente a vivienda familiar o colectiva del resto de edificios. En la investigación se incluyen todos los edificios, terminados o en construcción habiendo cubiertoaguas, salvo los destinados únicamente a producción agraria. La unidad estadística fundamental es el Edificio, considerándose

como complementarias la Vivienda y el Local. El ámbito geográfico lo constituye todo el territorio español. En el Censo de Edificios se establece una tipología de los edificios que permite agruparlos en tres grandes clases según su destino: edificios destinados a vivienda familiar, edificios destinados a vivienda colectiva y edificios no destinados a vivienda. Se considera vivienda colectiva la vivienda destinada a ser habitada por un grupo de personas que no constituyen familia, sometidas a una autoridad o régimen común o unidades por objetivos o intereses personales comunes; se incluyen como viviendas colectivas tanto las propiamente dichas (conventos, cuarteles, asilos, prisiones, etc.) como los hoteles, pensiones y establecimientos análogos. ■

Situación latinoamericana. Informes de coyuntura económica, política y social



Ed.
Fundación
CEDEAL.
Madrid 1990.
I.S.S.N.: 1.130-9.466

La Fundación «Centro Español de Estudios de América Latina» (CEDEAL), es una institución privada patrocinada por el Instituto de Cooperación Iberoamericana, la Comunidad Autónoma de Madrid y el Consejo Superior de Investigaciones Científicas, cuyo objetivo es promover en nuestro país la docencia y la investigación sobre la realidad social contemporánea de América Latina y sus relaciones con España y con la Comunidad Europea. Con este horizonte general, CEDEAL insiste sobre todo en las dimensiones relativas a cuestiones económicas sociológicas, demográficas, políticas y de cooperación.

Han aparecido hasta la fecha seis números, con una

periodicidad bimensual, que han abordado distintas problemáticas en relación con Argentina, Brasil, Chile, México, Perú y Colombia, analizando la respectiva coyuntura política, la situación socioeconómica y los aspectos concernientes a la financiación externa.

El Sumario está elaborado a base de un
c o n -

jun-
to de
noticias
a modo de
«flashes» sobre
cada país,
cuya lectura
adelanta ya de forma

bastante precisa el contenido de cada artículo. La revista incluye también un índice con la totalidad de los cuadros aparecidos en cada artículo distribuidos por países y numerados específicamente para cada uno de ellos.

En los números hasta ahora publicados se han abordado, entre otros, los siguientes temas:

- Argentina

La recesión no cede mientras el superávit comercial aumenta. Se desacelera la inflación pero el atraso cambiario distorsiona los precios relativos y acumula tensiones inflacionarias para el futuro. El gobierno profundiza la política de privatizaciones. Argentina espera entrar en el Plan Brady. Último

momento: Se quiebra la estabilidad cambiaria. Reacomposición y fortalecimiento del gobierno Menen tras la sublevación militar. El futuro político de Menen cada vez más ligado a la evolución de la inflación. Situación militar: la rebeldía de los suboficiales.

- Brasil

Se agrava la recesión y aumentan las dificultades para controlar la inflación. Empeoramiento de las expectativas ante la falta de confianza en la evolución de la actividad económica. Las dificultades de mantener unas políticas monetaria y fiscal estrictas en un ambiente recesivo. Sector exterior: el debate entre el mantenimiento de un saldo comercial favorable y las dificultades de llegar a un acuerdo interno para la renegociación de la deuda externa. El nuevo mapa político tras las elecciones de octubre-noviembre. Afianzamiento de nuevos liderazgos. Mayor complejidad para el gobierno en la consecución de acuerdos estables. A pesar de la negativa evolución económica, la popularidad del Presidente tan sólo declina lentamente. La dimensión de la desigualdad social: La evolución de la distribución del ingreso en Brasil.

- Chile

El último trimestre mostró una tendencia declinante de la inflación. Aunque la situación presente es percibida por los agentes económicos como estrecha e insatisfactoria, existe un generalizado optimismo sobre un mejoramiento futuro. Aparecen signos que vislumbran una reactivación económica. La oposición modera sus críticas a la gestión económica. Recuerdos de que se está en transición: la presencia militar se hace notar. Elecciones





internas en los partidos: inquietudes y cálculos. Lentos avances en la reforma política. Apatía social: ni presiones ni apoyo.

- Méjico

La inflación supera las metas propuestas por el gobierno y ya se cuestionan los objetivos para 1991. El aumento de las exportaciones petroleras en el segundo semestre resultó insuficiente para subsanar el déficit comercial. La política de privatizaciones y de desregulación de la economía adquiere un impulso inesperado. La renovación del Pacto para la Estabilidad y el Crecimiento Económico y los nuevos criterios generales de política económica para 1991. Otro trance electoral: destaca la alta abstención. Partidos y economía en la coyuntura que se inicia. Temas y problemas centrales del primer semestre de 1991: Se consolida el Programa Nacional de Solidaridad. ■

C A T A S T R O

Revista del Centro de Gestión Catastral y Cooperación Tributaria.



Número 4
Abril 1990
Catastro Rústico:
La renovación necesaria

Número 5
Julio 1990
Los inmuebles:
¿Valen lo que cuestan?

Número 6
Octubre 1990
Colaboración entre
Administraciones: es de todos

Número 7
Enero 1991
El suelo: Viejos problemas,
nueva ley

Número 8
Abril 1991
Cartografía

Número 9
Julio 1991
Más allá del valor

Número 10
Octubre 1991
Arrendamientos urbanos

Número 11
Enero 1992
Autonomía local y Hacienda
local

Número 12
Abril 1992
El Catastro en Latinoamérica

Venta y suscripciones
Centro de Publicaciones del
Ministerio de Economía y
Hacienda:
Plaza del Campillo del Mundo
Nuevo, 3. 28005 Madrid
Tfno.: 525 14 37

Información y venta:
Centro de Gestión Catastral y
Cooperación Tributaria.
Subdirección General de
Estudios y Estadística
Catellana, 272. 2.ª planta
28046 Madrid
Tels.: 733 91 97 y 583 66 93

Publicaciones
La Subdirección General de
Estudios y Estadística edita,
además de la revista, Manuales,
Estudios y Monografías sobre
temas relacionados con el
Catastro. Solicite información

Relación de Gerencias Regionales y Territoriales del Centro de Gestión Catastral y Cooperación Tributaria

GERENCIAS REGIONALES

Andalucía Occidental
Polígono Aeropuerto
Avda. Innovación, s/n.
Edif. Convención, Sevilla.
Teléf.: (954) 25 94 00. Ext. 160

Andalucía Oriental
Mesones, 51. Granada.
Teléf.: (958) 25 86 53.

Aragón
C/ Albareda, 16. Zaragoza.
Teléf.: (976) 43 62 15.

Asturias
C/ Lila, 6. Oviedo.
Teléf.: (985) 22 92 39.

Baleares
Plaza de España, 4. Palma de Mallorca.
Teléf.: (971) 72 25 33.

Canarias
Avda. Primero de Mayo, 19. Las Palmas.
Teléf.: (976) 36 94 02.

Cantabria
P. Obispo Equino Trecu, 3. Santander.
Teléf.: (942) 31 01 09.

Castilla-León
P. Isabel la Católica, 9. Valladolid.
Teléf.: (983) 35 17 58.

Castilla-La Mancha
Avda. del Ejército, 12. Guadalajara.
Teléf.: (911) 88 51 40.

Cataluña
Travesera de Gracia, 62-5.ª Barcelona.
Teléf.: (93) 414 44 19.

Extremadura
Manuel Fdez. Mejías, 3. Badajoz.
Teléf.: (924) 22 07 14.

Galicia
Plaza de Orense, 2. Pontevedra.
Teléf.: (986) 84 46 06.

La Rioja
Victor Pradera, 4. Logroño.
Teléf.: (941) 20 03 07.

Madrid
Guzmán el Bueno, 139. Madrid.
Teléf.: (91) 554 34 18.

Murcia
Frutos Baeza, 3. Murcia.
Teléf.: (968) 21 59 28.

Valencia
Amadeo de Saboya, 21. Valencia.
Teléf.: (96) 360 27 08.

GERENCIAS TERRITORIALES

Albacete
Francisco Fontecha, 2.
Teléf.: (967) 21 74 11.

Alicante (capital)
Reyes Católicos, 26.
Teléf.: (965) 22 74 40.

Alicante (provincia)
Avda. Maisonnave, 33.
Teléf.: (965) 12 33 99.

Almería
General Tamayo, 21.
Teléf.: (951) 27 68 06.

Ávila
Duque de Alba, 6.
Teléf.: (918) 25 02 55.

Badajoz
Manuel Fdez. Mejías, 3 (entreplanta).
Teléf.: (924) 22 07 14.

Baleares (capital)
Plaza de España, 4. Palma de Mallorca.
Teléf.: (971) 72 22 78.

Baleares (provincia)
Plaza de España, 4. Palma de Mallorca.
Teléf.: (971) 72 25 33.

Barcelona (ámbito metropolitano)
Travesera de Gracia, 58.
Teléf.: (93) 200 37 66.

Barcelona (provincia)
Travesera de Gracia, 58.
Teléf.: (93) 209 28 65.

Burgos
Victoria, 39.
Teléf.: (947) 20 07 31.

Cáceres
Dr. Marañón, 2.
Teléf.: (927) 22 18 68.

Cádiz
C/ Rafael de la Viesca, 3.
Teléf.: (956) 22 45 01.

Castellón
Huerto de Mas, 8.
Teléf.: (964) 22 87 11.

Ciudad Real
Ruiz Morote, 4.
Teléf.: (926) 25 10 00.

Córdoba (capital)
Avda. de las Ollerías, 2.
Teléf.: (957) 47 50 69.

Córdoba (provincia)
Avda. de las Ollerías, 2.
Teléf.: (957) 47 50 69.

La Coruña (capital)
Comandante Fontanes, 10.
Teléf.: (981) 22 96 14.

La Coruña (provincia)
Comandante Fontanes, 10.
Teléf.: (981) 22 97 56.

Cuenca
Colón, 10.
Teléf.: (966) 22 00 61.

Gerona
Trav. de la Cruz, 1.
Teléf.: (972) 20 73 54.

Granada (capital)
Mesones, 51.
Teléf.: (958) 25 39 16.

Granada (provincia)
Mesones, 51.
Teléf.: (958) 25 39 12.

Guadalajara
Avda. del Ejército, 12.
Teléf.: (911) 88 51 40.

Huelva
Plza. Constitución, 1.
Teléf.: (955) 24 96 66.

Huesca
Plaza de Navarra, 11.
Teléf.: (974) 22 84 67.

Jaén
Cronista Glez. López, 4.
Teléf.: (953) 25 13 00.

León
Ramiro Valbuena, 2.
Teléf.: (987) 23 68 14.

Lérida
Plaza España, 2.
Teléf.: (973) 26 30 45.

La Rioja
Avda. de la Constitución, 8. Logroño.
Teléf.: (941) 20 03 07.

Lugo
Ronda Muralla, 134.
Teléf.: (982) 21 39 11.

Madrid (capital)
Guzmán el Bueno, 139.
Teléf.: (91) 554 15 14.

Madrid (provincia)
Guzmán el Bueno, 139.
Teléf.: (91) 554 34 18.

Málaga (capital)
Avda. Andalucía, 2.
Teléf.: (952) 28 66 00.

Málaga (provincia)
Avda. Andalucía, 2.
Teléf.: (952) 28 50 50.

Murcia (capital)
Frutos de Baeza, 3.
Teléf.: (968) 21 59 28.

Murcia (provincia)
Santa Teresa, 16.
Teléf.: (968) 28 37 28.

Orense
Hermanos Villar, 17.
Teléf.: (988) 23 75 53.

Oviedo
Lila, 6.
Teléf.: (985) 22 92 39.

Palencia
Doctor Cajal, 4-1.
Teléf.: (988) 71 15 72.

Las Palmas
Avda. Primero de Mayo, 19.
Teléf.: (928) 36 94 02.

Pontevedra
Plaza de Orense, 2.
Teléf.: (986) 84 46 06.

Salamanca
Reina, 2.
Teléf.: (923) 21 15 88.

Santa Cruz de Tenerife
Ramón y Cajal, 3.
Edificio Norte y Sur.
Teléf.: (922) 28 91 00.

Santander
P. Obispo Equino Trecu, 3.
Teléf.: (942) 31 01 09.

Segovia
Avda. Fdez. Ladreda, 28.
Teléf.: (911) 43 31 62.

Sevilla (capital)
Polígono Aeropuerto
Avda. Innovación, s/n. Edif. Convención.
Teléf.: (954) 25 94 00.

Sevilla (provincia)
Polígono Aeropuerto.
Avda. Innovación, s/n. Edif. Convención.
Teléf.: (954) 25 94 00.

Soria
Diputación, 1.
Teléf.: (975) 23 05 01.

Tarragona
Avda. Marqués Montoliu, 10.
Teléf.: (977) 23 63 51.

Teruel
Plaza San Juan, 3.
Teléf.: (974) 60 14 01.

Toledo
Alfonso X El Sabio, 1.
Teléf.: (925) 25 36 43.

Valencia (capital)
Amadeo de Saboya, 21.
Teléf.: (96) 362 96 62.

Valencia (provincia)
Amadeo de Saboya, 21.
Teléf.: (96) 362 96 62.

Valladolid (capital)
P. Isabel la Católica, 9.
Teléf.: (983) 35 17 58.

Valladolid (provincia)
P. Isabel la Católica, 9.
Teléf.: (983) 35 17 80.

Zamora
P. Castilla y León, 17.
Teléf.: (988) 53 28 95.

Zaragoza (capital)
Albareda, 16.
Teléf.: (976) 44 02 63.

Zaragoza (provincia)
Albareda, 16.
Teléf.: (976) 43 62 15.

Cartagena
Mayor, 27.
Teléf.: (968) 52 96 89.

Gijón
Anselmo Cifuentes, 13.
Teléf.: (985) 34 72 51.


Jerez de la Frontera
Tornera, 20.
Teléf.: (956) 34 74 61.

Vigo
Lalín, s/n.
Teléf.: (986) 20 77 01.

Melilla
Edificio Monumental, 2.ª
Teléf.: (952) 68 35 00.

Ceuta
Independencia, 11.
Teléf.: (956) 51 28 02.

Madrid, de la Alfoz la Alfoz




Madrid, territorio, economía y sociedad.
Desde la Acebeda a Zarzalejo,
esa realidad compleja
y cambiante que llamamos Madrid
demanda una mirada atenta,
reflexión plural, debate en profundidad.
Alfoz espacio de papel,
daguerrotipo puntual de este Madrid
feria y periferia de
una metrópolis región
en la que se guisan juntos
todos los contrastes.

Alfoz Revista mensual.
Precio por ejemplar: 250 ptas.
Suscripción por un año: 2.500 ptas.
Redacción y Administración: Infantas, 13
28004 Madrid. Teléfs. 532 71 03 / 04

TOPOGRAFIA y CARTOGRAFIA



TOPCART REVISTA DEL COLEGIO OFICIAL DE
INGENIEROS TECNICOS EN TOPOGRAFIA



SI DESEA ESTAR AL DIA Y TENER INFORMACION MUNDIAL DE TOPOGRAFIA, CARTOGRAFIA, CATASTRO, GEODESIA, FOTOGRAMETRIA, GPS, etc., suscríbese a esta Revista.

La revista Topografía y Cartografía, es bimestral. El precio de la suscripción para el año 1992 (seis números) es de:

	Correo ordinario		Correo certificado	
España	4.500	<input type="checkbox"/>	5.460	<input type="checkbox"/>
América	6.500	<input type="checkbox"/>	10.500	<input type="checkbox"/> (con suplemento aéreo)
Otros países	6.500	<input type="checkbox"/>	9.100	<input type="checkbox"/>
— Precio de números sueltos:			800 pts	} más gastos de envío
— Números con más de dos años de su publicación:			1.000 pts	

BOLETIN DE SUSCRIPCION

NOMBRE Y APELLIDOS

DIRECCION

POBLACION, PROVINCIA, PAIS, CODIGO POSTAL

Adjunto justificante de envío por: cheque, giro, transferencia, la cantidad de pts.
para la suscripción del año 1992.

Lugar y fecha

c/c n.º 1098-8.— CAJA DE AHORROS PROVINCIAL DE GUADALAJARA-Alcalá, 27 - 28014 MADRID

CIUDAD Y TERRITORIO

CIUDAD Y TERRITORIO



CIUDAD Y TERRITORIO es una publicación trimestral del INAP que desde hace más de 20 años se propone transmitir las reflexiones teóricas, los estudios y las experiencias más relevantes del urbanismo y la gestión municipal, con especial atención al entorno europeo y latinoamericano.

Con un importante apoyo gráfico e ilustraciones y con la colaboración de un equipo de expertos y corresponsales, **CIUDAD Y TERRITORIO** intenta, a través de sus casi 100 números editados, ser un instrumento útil, tanto para aquéllos que planifican y gestionan la ciudad como para los que reflexionan sobre el hecho urbano.

Cada edición de **CIUDAD Y TERRITORIO** se completa con información bibliográfica y recopilación documental sobre los temas más relevantes abordados en el número.

CIUDAD Y TERRITORIO



MAP INSTITUTO NACIONAL DE ADMINISTRACION PUBLICA

CIUDAD Y TERRITORIO



CIUDAD Y TERRITORIO



MAP INSTITUTO NACIONAL DE ADMINISTRACION PUBLICA

DIRECCION: Carmen Gavira Golpe. DIRECTOR ADJUNTO: Joaquín Jalvo Minguez. SECRETARIA DE REDACCION: Mercedes de Lope Rebollo y Luis Sanz Fernández.

CONSEJO DE REDACCION:

PRESIDENTE: José Constantino Nalda García, Presidente del INAP. VOCALES: Angel Aparicio Mourelo, Antonio Bonet Correa, Antonio Fernández Alba, Ramon Ganyet Solé, Javier García-Bellido García de Diego, Eduardo García de Enterría, Carmen Gavira Golpe, Josefina Gómez Mendoza, Fernando González Bernádez, Jorge-Enrique Hardoy, Laureano Lázaro Araujo, Jesús Leal Maldonado, Ramón López de Lucio, Santos Madrazo Madrazo, Angel Menéndez Rexach, Luis Moya González, Manuel Ribas Piera, Javier Russinés y Torregrosa y Carlos Sambricio Echegaray.

COLABORADORES CORRESPONSALES:

Gustavo Bacacorzo (Perú), Giuseppe Campos Venuti (Italia), Thomas F. Glick (América del Norte), Alicia-María González (América del Norte), Maruja Gutierrez (Bélgica), Samuel Jaramillo (Colombia), Claude Lelong (Francia), Rubén Pesci (Argentina), Nuno Portas (Portugal), José Luis Ramírez González (Suecia), Juan Rodríguez Lores (Alemania) y Roberto Segre (Cuba).

EDITA: MINISTERIO PARA LAS ADMINISTRACIONES PUBLICAS
SECRETARIA GENERAL TECNICA
INSTITUTO NACIONAL DE ADMINISTRACION PUBLICA

DIRECCION, REDACCION Y ADMINISTRACION:
Santa Engracia, 7.
28010 MADRID

Depósito legal: M. 10422-1970
CODEN: CITEEL
ISSN: 0210-0487
NIPO: 329-89-013-X

Tel. (91) 446 17 00
FAX: (91) 445 08 39

Suscripción anual: 6.000 ptas. (trimestral).
Número sencillo: 1.500 ptas.
Número doble: 3.000 ptas.
Más 6 por 100 de IVA y 200 ptas. de gastos de envío

MAP

Ministerio
para las
Administraciones
Públicas

INSTITUTO NACIONAL DE ADMINISTRACION PUBLICA

INSTITUT CARTOGRÀFIC DE CATALUNYA

UNA INSTITUCIÓ JOVE AL SERVEI D'UNA LLARGA TRADICIÓ



Fotogrametria assistida

La restitució fotogramètrica és mecanitzada de manera integral; inicia així la mecanització de la delineació.



Edició digital

L'edició digital s'efectua a través del sistema gràfic que ajuda a dibuixar els mapes i la seva simbologia; també s'utilitza per dissenyar i controlar els vols fotogramètrics, etc.


Teledetecció

Les imatges emeses des de satèl·lit són rebudes per un sistema de procés d'imatges digitals en color que permet d'una forma directa diferents tractaments de les mateixes.



Centre de càlcul

El Centre de càlcul, proveït de xarxes de sistemes cartogràfics digitals i de sistemes de procés d'imatge, constitueix la infraestructura que permet el tractament de totes les dades necessàries per a l'elaboració de la cartografia.



Laboratori

El Laboratori fotogràfic, compost de les més modernes processadores i cambres de precisió, permet la màxima exactitud en la reproducció foto-cartogràfica.



- Mapes topogràfics
- Mapes temàtics
- Mapes de carreteres
- Mapes i guies turístiques
- Mapes i guies excursionistes
- Plans de ciutats
- Ortofotomapes
- Fotografia aèria
- Llibres de contingut geocartogràfic
- Atlas
- Publicacions de la Generalitat
- Diverses publicacions oficials de l'estat



Generalitat de Catalunya
Departament de Política Territorial
i Obres Públiques
Institut Cartogràfic de Catalunya

Balmes, 209-211 - Telèfon (93) 218 87 58
Tèlex 98471 ICCBE - Fax 218 89 59 - 08006 Barcelona

30 REVISTA DE ESTUDIOS REGIONALES

2ª EPOCA Mayo-Agosto 1991

SUMARIO

I. ARTICULOS

- Emilio Fontela y Teresa Rojo** Infraestructuras, desarrollo regional y ecología humana.
- Jean Paelink** Econometría espacial del empleo.
- Jaap M. Vleugel y Peter Nijkamp** Estrategias políticas para resolver la carencia de redes de transporte en Europa.
- Josep-Antoni Ybarra** Formaciones económicas en contextos de cambio: Distritos industriales en España (el caso del país valenciano).

II. NOTAS Y RECENSIONES

- Manuel Alcaide Castro y Manuel González Rendón** La aplicación de las matrices de planificación estratégica a la problemática del desarrollo regional.
- A. J. Avila Cano, M. C. Cuerel Baeza, C. Pagés Serra y J.V. Rodríguez Mora** Desempleo masculino: probabilidades y diferencias regionales.
- Santos Barriuso Díaz y José Luis Castro Ruano** El nacionalismo, un factor de desarrollo.
- Cayetano Espejo Marín** Notas sobre la gran propiedad agraria albacetense en los años treinta.
- Manuel Marchena Gómez y Mª Angeles Gómez Santos** Ordenación del territorio e incentivos regionales
- Gabriel Cano García** El caso de Andalucía.
- Geografía de Andalucía (1987-1991). Francisco Barbero Quesada.
- «STRATEGIE REGIONALE pour la protection de l'environnement et l'utilisation rationnelle des ressources naturelles» dans les pays membres de la CEE pendant la période allant jusqu'en l'an 2000 et au-delà. (1988). Eugenia Mª Cruces.

III. DOCUMENTACION

- Adolfo Rodero Franganillo** La Comunidad Europea y el Desarrollo Rural.

IV. TEXTOS

- Juan Antonio Lacomba** «Industria Malagueña» en 1847. Dictamen la Sociedad Económica de Amigos del País, de Málaga, para su transformación en Sociedad Anónima.

Edita: REVISTA DE ESTUDIOS REGIONALES. UNIVERSIDADES DE ANDALUCIA
Secretaría: Facultad de Ciencias Económicas y Empresariales. Universidad de Málaga
El Ejido • 29071 Málaga • ☎ 13 12 97

ECONOMISTAS

COLEGIO DE MADRID

Revista bimestral de economía editada por el Colegio de Economistas de Madrid

Números publicados:

1. Profesionales ante el cambio.
2. La enseñanza de la economía en España.
3. VII Congreso Mundial de Economía.
4. VII Congreso Mundial de Economía. Un primer balance.
5. Programa Económico (1983-86).
6. Economía de Madrid.
7. Perspectivas de la economía española (1984).
8. Gestión universitaria.
9. Financiación de las Autonomías.
10. La prensa económica en España.
11. España 1984. Un balance (*Extraordinario*).
12. ¿Es posible una política antiinflacionista en España?
13. La auditoría en España.
14. ¿Tenemos el sistema financiero que necesitamos?
15. El Impuesto sobre el Valor Añadido.
16. Internacionalización bancaria.
17. España 1985. Un balance (*Extraordinario*).
18. Economía de los Servicios Sociales.
19. Privatización de la empresa pública.
- Especial: Elecciones 86. Programas económicos.
20. Generación de empleo.
21. Economía española, 1936.
22. Economía de la defensa.
23. España 1986. Un balance (*Extraordinario*).
24. Economía de la población.
25. Nuevas promociones.
26. Diez años de Reforma Fiscal.
27. Economía de Madrid.
28. Dirección Estratégica de la Empresa.
29. España 1987. Un balance (*Extraordinario*).
30. Banca pública.
31. La contabilidad en España.
32. El nuevo mercado de valores.
33. Fondos de pensiones.
34. Comercio exterior.
35. España 1988. Un balance (*Extraordinario*).
36. Empresas y empresarios.
37. Negociación colectiva.
38. Los derechos de propiedad en el análisis económico.
39. Población, territorio y gastos sociales.
40. La Unión Monetaria Europea.
41. España 1989. Un balance (*Extraordinario*).
42. Economía de las drogodependencias.
43. Sector eléctrico: ¿Regulación o liberalización?
44. Reforma de la Imposición sobre la Renta y el Patrimonio.
- 45-46. La política regional en España.
47. España 1990. Un balance (*Extraordinario*).
48. La crisis del turismo en España.
49. Privatizaciones.
50. 50 números. Un recuento.
51. Economía del sector no lucrativo.
52. España 1991. Un balance (*Extraordinario*).

Colegio de Economistas de Madrid

Hermosilla, 49 - 28001 Madrid

Teléfonos: 576 80 64/68

Agricultura y Sociedad

Una revista trimestral, de ciencias sociales
sobre la agricultura, la pesca y la alimentación

ABRIL  JUNIO
1991

JULIO  SEPTIEMBRE
1991

ESTUDIOS

ALBERTE MARTINEZ LOPEZ

Antecedentes del sector lácteo gallego 1890-1935.

JESUS J. ALONSO CASTROVIEJO

La evolución del viñedo riojano durante los siglos XVII y XVIII.

JOSE ANTONIO SEBASTIAN AMARILLA

La producción de cereales en tierras de León durante la Edad Moderna (1570-1795).

JUAN CABRAL BUSTILLOS

Transformaciones agrarias e incendios forestales: un índice de la deforestación en la provincia de Cádiz (1978-1989).

ANGEL PANIAGUA MAZORRA

Los nuevos cultivos y la colonización agrícola de la segunda mitad del siglo XIX.

NOTAS

FEDERICO AGUILERA KLINK

Algunas cuestiones sobre la economía del agua.

JOAQUIN OCAMPO SUAREZ-VALDES

Reformismo agrario ilustrado y reforma agraria liberal en Asturias (1750-1850).

JUAN CARLOS GONZALEZ FARACO

Efectos del cambio social en una práctica ganadera tradicional: la cría de caballos en las Marismas de Doñana.

BIBLIOGRAFIA

I. **Crítica de libros:** JESUS GARCIA FERNANDEZ: «Campesinos y pescadores del Norte de España». TOMAS GARCIA AZCARATE: «Agriculture and the environment towards integration». ISIDORO NABI: «Ciencia y tecnología». JUAN MANUEL GARCIA BARTOLOME: «La renaissance rurale». GLORIA RODRIGUEZ GOMBAU: «Eficacia y rentabilidad de la agricultura española». FRANCO CAZZOLA: «Storia dell'agricoltura italiana in età contemporanea. Spazi e paesaggi». JOSE IGNACIO JIMENEZ BLANCO: «Clasificación general de los montes públicos hecha por el Cuerpo de Ingenieros del ramo en cumplimiento de lo previsto por Real Decreto de 16 de febrero de 1859 y Real Orden de 17 del mismo mes y aprobada por Real Orden de 10 de septiembre siguiente».

II. **Reseña de libros.** III. **Revista de Revistas.**

ESTUDIOS

SERGIO GOMEZ - W. L. GOLDFRANK

Evolución del mercado agrario mundial: el caso del Chile neoliberal.

JORGE MORETT SANCHEZ

Nuevas modalidades de control de las empresas transnacionales en la agricultura mexicana: el caso de la fresa.

REIDAR ALMAS

La globalización del comercio de alimentos y sus repercusiones sobre la remodelación de un sistema nacional de política alimentaria.

DOUGLAS H. CONSTANCE - WILLIAM D. HEFFERNAN

El complejo agroalimentario global de las aves de corral.

PATRICK H. MOONEY

Los movimientos agrarios de la década de los años ochenta: La coordinación de los centros de movimientos locales.

LAWRENCE BUSCH

Fabricación de plantas. Notas sobre la cultura de la naturaleza y la naturaleza de la cultura.

ALESSANDRO BONANNO

Dimensión ideológica de la investigación en el campo de la biotecnología: análisis exploratorio.

MARIA FONTE

Aspectos sociales y simbólicos en el funcionamiento del sistema alimentario.

BIBLIOGRAFIA

I. **Crítica de libros:** TOMAS GARCIA AZCARATE: «Les agriculteurs et la politique». JOSE MORILLA: «La filoxera en Málaga. Una crisis del capitalismo agrario andaluz». TOMAS GARCIA AZCARATE: «La terre, malade des hommes». ALMUDENA GARCIA CATALAN: «Introducción a la economía de la Comunidad Europea». CARLOS MORENO APARICI: «Agrarian policies and agricultural systems». SANTIAGO ZAPATA BLANCO: «La agricultura española del siglo XIX».

II. **Reseña de libros.** III. **Revista de Revistas.**

Director: *Cristóbal Gómez Benito.*

Edita: *Secretaría General Técnica
Ministerio de Agricultura, Pesca y
Alimentación.*

SUSCRIPCION ANUAL PARA 1991

— España..... 4.400 ptas.
— Estudiantes..... 3.300 ptas.
— Extranjero..... 5.500 ptas.
— Número suelto 1.300 ptas.

Solicitudes: A través de librerías especializadas o dirigiéndose al Centro de Publicaciones del Ministerio de Agricultura, Pesca y Alimentación. Paseo de la Infanta Isabel, nº 1, 28071 - MADRID (ESPAÑA).

CENTRO
DE GESTION
CATASTRAL Y
COOPERACION
TRIBUTARIA



MINISTERIO DE ECONOMIA Y HACIENDA